

# De Elf Bevingen Vijf Versterkingen R...



84,99 km (ongeveer 4:58 u) | Fietsroute 1573724



















## De Elf Bevingen Vijf Versterkingen Route

route.nl

84,99 km (ongeveer 4:58 u) | Fietsroute 1573724


## Routebeschrijving

#	Beschrijving	Afstand	Tijd
	N53.3901, E6.6755	0.00 km	0:00
	Volg de weg 525 m	0.52 km	0:01
	Houd rechts aan en volg deze weg 521 m	1.04 km	0:03
	Houd links aan en volg deze weg 50 m	1.09 km	0:03
	Ga linksaf en volg deze weg 755 m	1.85 km	0:06
	Ga linksaf en volg deze weg 903 m	2.75 km	0:09
	Houd links aan en volg deze weg 998 m	3.75 km	0:13
	9 (Karshofweg, 9924TA, Startenhuizen, Groningen, Nederland)	3.75 km	0:13
	8 (Groningen, 9992VA, Huizinge, Groningen, Nederland)	7.02 km	0:24
	19 (Groningen, 9992VA, Huizinge, Groningen, Nederland)	7.48 km	0:26
	Volg de weg 1.2 km	8.69 km	0:30
	Delleweg, 9991TP, Middelstum, Groningen, Nederland	8.69 km	0:30
	Volg de weg 10 m	8.70 km	0:30
	Ga rechtsaf en volg deze weg 1.1 km	9.84 km	0:34
	Tolweg, 9993TP, Middelstum, Groningen, Nederland	9.84 km	0:34
	Volg de weg 214 m	10.05 km	0:35


## Aangeboden door


















Coert

Praktische informatie  
Dichtstbijzijnde locaties

 Parkeerplaats  
Aak  
9981EC Eemsmond

 VVW Uithuizen  
Mennonietenkerkstraat  
9981BB Eemsmond  
  
📞 0595 43 40 51  
✉ [vvuithuizen@hetnet.nl](mailto:vvuithuizen@hetnet.nl)  
(<mailto:vvuithuizen@hetnet.nl>)  
🌐 <http://www.topvangroningen.nl>  
(<http://www.topvangroningen.nl>)


















 uithuizen  
Stationsplein  
9981BH Eemsmond


















#	Beschrijving	Afstand	Tijd
	Ga linksaf en volg deze weg 615 m	10.67 km	0:37
	Heemweg, 9993TN, Westerwijtwerd, Groningen, Nederland	10.67 km	0:37
	Volg de weg 363 m	11.03 km	0:38
	Ga rechtsaf en volg deze weg 598 m	11.63 km	0:41
	Ga linksaf en volg deze weg 13 m	11.64 km	0:41
	Halteweg, 9993TK, Middelstum, Groningen, Nederland	11.64 km	0:41
	Volg de weg 3.0 km	14.65 km	0:51
	Ga rechtsaf en volg deze weg 57 m	14.71 km	0:51
	9991TH, Middelstum, Groningen, Nederland	14.71 km	0:51
	Ga rechtsaf en volg deze weg 2.4 km	17.06 km	1:00
	Ga rechtsaf en volg deze weg 15 m	17.07 km	1:00
	Crangeweersterweg, 9921TA, Stedum, Groningen, Nederland	17.07 km	1:00
	Volg de weg 1.6 km	18.69 km	1:05
	Ga linksaf en volg deze weg 106 m	18.80 km	1:06
	Ga rechtsaf en volg deze weg 13 m	18.81 km	1:06
	Hoofdstraat, 9921PZ, Stedum, Groningen, Nederland	18.81 km	1:06
	Volg de weg 10 m	18.82 km	1:06


















## Scan mij







met de route.nl app en de route wordt geopend op je smartphone. Heb je de app nog niet? Ga dan naar: [www.route.nl/app/download](http://www.route.nl/app/download)



#	Beschrijving	Afstand	Tijd
	Ga linksaf en volg deze weg 56 m	18.87 km	1:06
	Houd links aan en volg deze weg 141 m	19.02 km	1:07
	Ga rechtsaf en volg deze weg 95 m	19.11 km	1:07
	Ga linksaf en volg deze weg 262 m	19.37 km	1:08
	Volg de weg 654 m	20.02 km	1:10
	62 (Delleweg, 9921TE, Stedum, Groningen, Nederland)	20.02 km	1:10
	61 (Groningen, 9919AS, Loppersum, Groningen, Nederland)	22.78 km	1:20
	59 (Groningen, Garrelswaar, Groningen, Nederland)	25.66 km	1:30
	Volg de weg 3 m	25.66 km	1:30
	Ga linksaf en volg deze weg 76 m	25.74 km	1:30
	Ga rechtsaf en volg deze weg 1.7 km	27.42 km	1:36
	9918TA, Garrelswaar, Groningen, Nederland	27.42 km	1:36
	Volg de weg 294 m	27.71 km	1:37
	9918TA, Garrelswaar, Groningen, Nederland	28.15 km	1:39
	Volg de weg 968 m	29.11 km	1:42
	9918TA, Garrelswaar, Groningen, Nederland	29.11 km	1:42
	Volg de weg 25 m	29.14 km	1:42

#	Beschrijving	Afstand	Tijd
	Ga rechtsaf en volg deze weg 985 m	30.12 km	1:46
	Volg de weg 1.2 km	31.31 km	1:50
	Meenteweg, 9792TJ, Ten Post, Groningen, Nederland	31.31 km	1:50
	Volg de weg 23 m	31.33 km	1:50
	Ga linksaf en volg deze weg 86 m	31.42 km	1:50
	49 (Meenteweg, 9792TJ, Overschild, Groningen, Nederland)	31.42 km	1:50
	Volg de weg 839 m	32.26 km	1:53
	Ga linksaf en volg deze weg 1.9 km	34.14 km	2:00
	Ga rechtsaf en volg deze weg 24 m	34.16 km	2:00
	9625PB, Overschild, Groningen, Nederland	34.16 km	2:00
	Volg de weg 697 m	34.86 km	2:03
	Volg de weg 807 m	35.67 km	2:05
	Houd rechts aan en volg deze weg 84 m	35.75 km	2:06
	Oosterpauwenweg, 9625TE, Overschild, Groningen, Nederland	35.75 km	2:06
	Volg de weg 1.6 km	37.39 km	2:11
	52 (Meenteweg, 9625TE, Overschild, Groningen, Nederland)	37.39 km	2:11
	51 (Groningen, 9625TE, Schildwolde, Groningen, Nederland)	38.82 km	2:17









#	Beschrijving	Afstand	Tijd
 50 (Groningen, 9627TG, Hellum, Groningen, Nederland)	39.73 km	2:20	
 Volg de weg 2 m	39.73 km	2:20	
 Ga rechtsaf en volg deze weg 1.5 km	41.21 km	2:25	
 N53.2514, E6.8159	41.21 km	2:25	
 Volg de weg 1.7 km	42.90 km	2:31	
 Volg de weg 8 m	42.90 km	2:31	
 Ga linksaf en volg deze weg 14 m	42.92 km	2:31	
 Hoofdweg, 9627PK, Hellum, Groningen, Nederland	42.92 km	2:31	
 Volg de weg 880 m	43.80 km	2:34	
 Ga een scherpe bocht rechtsaf en volg deze weg 32 m	43.83 km	2:34	
 9627PA, Hellum, Groningen, Nederland	43.83 km	2:34	
 Ga rechtsaf en volg deze weg 1.7 km	45.56 km	2:40	
 Ga rechtsaf en volg deze weg 3 m	45.56 km	2:40	
 9628CL, Siddeburen, Groningen, Nederland	45.56 km	2:40	
 Ga linksaf en volg deze weg 18 m	45.58 km	2:40	
 Ga rechtsaf en volg deze weg 8 m	45.59 km	2:40	
 Ga linksaf en volg deze weg 9 m	45.60 km	2:40	


















#	Beschrijving	Afstand	Tijd
	Ga rechtsaf en volg deze weg 1.6 km	47.15 km	2:46
	Ga rechtsaf en volg deze weg 1.7 km	48.83 km	2:52
	78 (Damsterweg, 9629PB, Steendam, Groningen, Nederland)	48.83 km	2:52
	Ga linksaf en volg deze weg 611 m	49.44 km	2:54
	Ga rechtsaf en volg deze weg 3.2 km	52.61 km	3:05
	Ga rechtsaf en volg deze weg 163 m	52.77 km	3:06
	Ga linksaf en volg deze weg 407 m	53.18 km	3:07
	Ga rechtsaf en volg deze weg 138 m	53.32 km	3:08
	Ga linksaf en volg deze weg 878 m	54.19 km	3:11
	Ga rechtsaf en volg deze weg 61 m	54.26 km	3:11
	Eendrachtstraat, 9902AC, Appingedam, Groningen, Nederland	54.26 km	3:11
	Volg de weg 27 m	54.28 km	3:11
	Ga linksaf en volg deze weg 10 m	54.29 km	3:11
	Ga rechtsaf en volg deze weg 26 m	54.32 km	3:11
	Ga linksaf en volg deze weg 875 m	55.19 km	3:14
	Ga linksaf en volg deze weg 43 m	55.23 km	3:14
	Ga een scherpe bocht rechtsaf en volg deze weg 29 m	55.26 km	3:15






















#	Beschrijving	Afstand	Tijd
	Ga rechtsaf en volg deze weg 46 m	55.31 km	3:15
	Opwierderweg, 9902RH, Appingedam, Groningen, Nederland	55.31 km	3:15
	Ga linksaf en volg deze weg 75 m	55.38 km	3:15
	Ga een scherpe bocht linksaf en volg deze weg 43 m	55.42 km	3:15
	Ga rechtsaf en volg deze weg 18 m	55.44 km	3:15
	Houd links aan en volg deze weg 201 m	55.64 km	3:16
	Ga rechtsaf en volg deze weg 172 m	55.81 km	3:16
	Ga linksaf en volg deze weg 11 m	55.82 km	3:17
	Ga rechtsaf en volg deze weg 222 m	56.05 km	3:17
	Volg de weg 12 m	56.06 km	3:17
	Ga linksaf en volg deze weg 142 m	56.20 km	3:18
	Ga rechtsaf en volg deze weg 177 m	56.37 km	3:18
	Ga rechtsaf en volg deze weg 85 m	56.46 km	3:19
	9902BT, Appingedam, Groningen, Nederland	56.46 km	3:19
	Volg de weg 278 m	56.74 km	3:20
	Houd links aan en volg deze weg 237 m	56.97 km	3:21
	Ga rechtsaf en volg deze weg 151 m	57.12 km	3:21

#	Beschrijving	Afstand	Tijd
	Ga rechtsaf en volg deze weg 139 m	57.26 km	3:22
	Ga linksaf en volg deze weg 239 m	57.50 km	3:22
	Ga rechtsaf en volg deze weg 15 m	57.51 km	3:22
	Ga linksaf en volg deze weg 191 m	57.71 km	3:23
	Houd links aan en volg deze weg 63 m	57.77 km	3:23
	9901GC, Appingedam, Groningen, Nederland	57.77 km	3:23
	Volg de weg 14 m	57.78 km	3:23
	Houd rechts aan en volg deze weg 25 m	57.81 km	3:24
	Ga rechtsaf en volg deze weg 354 m	58.16 km	3:25
	Ga linksaf en volg deze weg 2.5 km	60.65 km	3:34
	Ga een scherpe bocht rechtsaf en volg deze weg 35 m	60.69 km	3:34
	Houd rechts aan en volg deze weg 126 m	60.81 km	3:34
	9904PC, Appingedam, Groningen, Nederland	60.81 km	3:34
	Volg de weg 513 m	61.33 km	3:36
	9904PB, Krewerd, Groningen, Nederland	61.33 km	3:36
	Volg de weg 235 m	61.56 km	3:37
	Ga linksaf en volg deze weg 300 m	61.86 km	3:38

#	Beschrijving	Afstand	Tijd
	9904PB, Krewerd, Groningen, Nederland	61.86 km	3:38
	Volg de weg 72 m	61.93 km	3:38
	Ga linksaf en volg deze weg 1.1 km	63.07 km	3:42
	Houd rechts aan en volg deze weg 483 m	63.55 km	3:44
	Volg de weg 271 m	63.82 km	3:45
	N53.3531, E6.8250	63.82 km	3:45
	Volg de weg 2.1 km	65.96 km	3:52
	Ga linksaf en volg deze weg 289 m	66.25 km	3:53
	Tuindersweg, 9912PC, Leermens, Groningen, Nederland	66.25 km	3:53
	Volg de weg 66 m	66.31 km	3:54
	Ga linksaf en volg deze weg 165 m	66.48 km	3:54
	Ga een scherpe bocht rechtsaf en volg deze weg 1.1 km	67.53 km	3:58
	Ga een scherpe bocht rechtsaf en volg deze weg 13 m	67.54 km	3:58
	9913TD, Eenum, Groningen, Nederland	67.54 km	3:58
	Volg de weg 1.1 km	68.62 km	4:02
	9914TA, Zeerijp, Groningen, Nederland	68.62 km	4:02
	Volg de weg 22 m	68.64 km	4:02

#	Beschrijving	Afstand	Tijd
	Ga linksaf en volg deze weg 1.2 km	69.86 km	4:06
	2 (Molenweg, 9914, Zeerijp, Groningen, Nederland)	69.86 km	4:06
	Volg de weg 23 m	69.88 km	4:06
	9914TC, Zeerijp, Groningen, Nederland	70.95 km	4:10
	Ga linksaf en volg deze weg 1.1 km	72.08 km	4:14
	Ga rechtsaf en volg deze weg 16 m	72.10 km	4:14
	Westerweg, 9915TE, Zeerijp, Groningen, Nederland	72.10 km	4:14
	Ga rechtsaf en volg deze weg 828 m	72.93 km	4:17
	9915PZ, 't Zandt, Groningen, Nederland	72.93 km	4:17
	Volg de weg 151 m	73.08 km	4:17
	Ga linksaf en volg deze weg 63 m	73.14 km	4:18
	Ga rechtsaf en volg deze weg 69 m	73.21 km	4:18
	Ga linksaf en volg deze weg 1.7 km	74.89 km	4:24
	Houd rechts aan en volg deze weg 2.3 km	77.23 km	4:32
	Volg de weg 72 m	77.30 km	4:32
	Maarvlietweg, 9985, Oosternieland, Groningen, Nederland	77.30 km	4:32
	Volg de weg 91 m	77.39 km	4:33

#	Beschrijving	Afstand	Tijd
	Ga rechtsaf en volg deze weg 19 m	77.41 km	4:33
	Ga linksaf en volg deze weg 527 m	77.94 km	4:35
	Maarvlietweg, 9985ST, Oosternieland, Groningen, Nederland	77.94 km	4:35
	Volg de weg 364 m	78.30 km	4:36
	Ga linksaf en volg deze weg 988 m	79.29 km	4:39
	Battenweg, 9986XK, Oldenzijl, Groningen, Nederland	79.29 km	4:39
	Volg de weg 960 m	80.25 km	4:43
	Ga rechtsaf en volg deze weg 180 m	80.43 km	4:43
	Ga linksaf en volg deze weg 599 m	81.03 km	4:45
	N53.3981, E6.7149	81.03 km	4:45
	Volg de weg 1.1 km	82.14 km	4:49
	N53.3938, E6.6959	82.67 km	4:51
	Volg de weg 1.1 km	83.75 km	4:55
	Ga linksaf en volg deze weg 2 m	83.75 km	4:55
	Volg de weg 20 m	83.77 km	4:55
	Volg de weg 46 m	83.81 km	4:55
	9997PP, Zandweer, Groningen, Nederland	83.81 km	4:55

#	Beschrijving	Afstand	Tijd
	Volg de weg 121 m	83.93 km	4:56
	Ga rechtsaf en volg deze weg 764 m	84.70 km	4:58
	N53.3901, E6.6755	84.70 km	4:58

Route.nl wenst je veel fietsplezier.

Graag zien we je terug voor één van onze andere [165429 gratis routes op onze site!](#)